



PROVINCE DE QUÉBEC
MUNICIPALITÉ DE SAINT-GABRIEL-LALEMANT
MRC DE KAMOURASKA

RÈGLEMENT DE LOTISSEMENT
NUMÉRO 53-26

PROVINCE DE QUÉBEC
MUNICIPALITÉ DE SAINT-GABRIEL-LALEMANT

RÈGLEMENT DE LOTISSEMENT
Projet de règlement numéro 53-26

AVIS DE MOTION ET ADOPTION DU PREMIER PROJET	3 février 2026
CONSULTATION PUBLIQUE	3 mars 2026
ADOPTION DU SECOND PROJET	3 mars 2026
ADOPTION DU RÈGLEMENT	7 avril 2026
ENTRÉE EN VIGUEUR	XXXX 2026

MODIFICATIONS INCLUSES DANS CE DOCUMENT			
Numéro du règlement	Titre du règlement	Date d'entrée en vigueur	Disposition(s)

RÉSOLUTION 1008-02-26 / Avis de motion relatif au règlement de lotissement numéro 53-26

Stéphanie Bard donne avis par les présentes qu'elle/il soumettra lors d'une prochaine séance, un règlement de lotissement. Ce règlement a pour effet de réviser le règlement de lotissement s'appliquant actuellement sur le territoire de la municipalité de Saint-Gabriel-Lalemant, et ce, en conformité avec le plan d'urbanisme de la municipalité et le Schéma d'aménagement et de développement révisé (SADR) de la MRC de Kamouraska.

ADOPTÉ

RÉSOLUTION 1009-02-26 / Adoption du projet de règlement numéro 53-26 intitulé « Règlement de lotissement »

ATTENDU QUE la MRC de Kamouraska a adopté son Schéma d'aménagement et de développement révisé, lequel est entré en vigueur le 24 novembre 2016;

ATTENDU QUE le présent règlement abroge et remplace le Règlement de lotissement numéro 36-25 de la municipalité de Saint-Gabriel-Lalemant ainsi que ses amendements;

ATTENDU QUE le présent projet de règlement comprend des dispositions susceptibles d'approbation référendaire;

ATTENDU QUE la Municipalité tiendra une séance de consultation publique sur le projet de règlement et sur les conséquences de son adoption le 3 mars 2026, à 19 h 30, conformément à la Loi;

ATTENDU QUE la copie du projet de règlement a été remise aux membres du conseil dans les délais prévus par la loi et qu'ils déclarent l'avoir lu et renoncent à sa lecture;

IL EST PROPOSÉ par Claudine Lévesque et dûment résolu à l'unanimité des membres présents

QUE le conseil adopte le projet de règlement numéro 53-26 intitulé « Règlement de lotissement »;

QUE le projet de règlement est annexé à la présente;

QUE la greffière de la municipalité soit et est autorisée par les présentes à publier dans les journaux locaux tous les avis nécessaires à la procédure d'adoption de ce projet de règlement;

QUE des copies certifiées conformes de la présente résolution d'adoption et du projet de règlement soient transmises à la MRC de Kamouraska.

ADOPTÉ

TABLE DES MATIÈRES

CHAPITRE 1.	DISPOSITIONS DÉCLARATOIRES ET INTERPRÉTATIVES	1
1.1.	TITRE	1
1.2.	REPLACEMENT.....	1
1.3.	TERRITOIRE ASSUJETTI	1
1.4.	VALIDITÉ.....	1
1.5.	DOMAINE D'APPLICATION	1
1.6.	CONCURRENCE AVEC D'AUTRES RÈGLEMENTS OU LOIS.....	1
1.7.	MODE DE DIVISION DU RÈGLEMENT.....	2
1.8.	PRINCIPES D'INTERPRÉTATION DU TEXTE.....	2
1.9.	PRINCIPES D'INTERPRÉTATION DES TABLEAUX ET DES ILLUSTRATIONS.....	2
1.10.	RÈGLES DE PRÉSÉANCE.....	2
1.11.	UNITÉS DE MESURE	3
1.12.	RENVOIS.....	3
1.13.	TERMINOLOGIE	3
CHAPITRE 2.	DISPOSITIONS ADMINISTRATIVES	4
2.1.	DISPOSITIONS COMMUNES À TOUS LES RÈGLEMENTS.....	4
CHAPITRE 3.	DISPOSITIONS RELATIVES À UNE OPÉRATION CADASTRALE	5
3.1.	DISPOSITIONS GÉNÉRALES	5
3.2.	OPÉRATION CADASTRALE PROHIBÉE.....	5
3.3.	APPROBATION D'UNE OPÉRATION CADASTRALE.....	5
3.4.	PLAN D'OPÉRATION CADASTRALE ET AUTRES DOCUMENTS EXIGÉS PAR LA RÉGLEMENTATION MUNICIPALE	6
3.5.	CESSIONS DE TERRAIN À DES FINS DE VOIES DE CIRCULATION.....	6
3.6.	CONTRIBUTION À DES FINS DE PARCS, DE TERRAINS DE JEUX OU D'ESPACES NATURELS	6
3.7.	RÈGLE DE CALCUL DE LA VALEUR DU TERRAIN.....	7
3.8.	ACCÈS À UNE ROUTE APPARTENANT AU MINISTÈRE DES TRANSPORTS.....	8
3.9.	TRAVAUX EN MILIEUX HUMIDES	8
3.10.	ZONE AGRICOLE PERMANENTE.....	8
3.11.	SERVITUDES REQUISES POUR FINS D'UTILITÉS PUBLIQUES	9
CHAPITRE 4.	DISPOSITIONS RELATIVES À LA SUPERFICIE ET AUX DIMENSIONS DES LOTS	10
4.1.	NORMES MINIMALES DE LOTISSEMENT RELATIVES AUX LOTS NON-RIVERAINS	10
4.2.	NORMES MINIMALES DE LOTISSEMENT RELATIVES AUX LOTS RIVERAINS.....	10
4.3.	SUPERFICIES MAXIMALES DES LOTS NON-RIVERAINS SITUÉS À L'INTÉRIEUR DU PÉRIMÈTRE URBAIN	11
4.4.	NORMES DE LOTISSEMENT RELATIVES POUR LES SERVICES PUBLICS	11
4.5.	NORMES DE LOTISSEMENT RELATIVES AU MORCELLEMENT D'UN LOT PAR ALINÉATION	11
4.6.	NORMES DE LOTISSEMENT RELATIVES AUX ÎLOTS DÉSTRUCTURÉS AVEC MORCELLEMENT (TYPE 1)	11
4.7.	EXCEPTIONS AUX NORMES MINIMALES D'UN LOT	12

CHAPITRE 5.	DISPOSITIONS APPLICABLES AUX RUES, AUX SENTIERS ET AUX ÎLOTS	13
5.1.	CONFORMITÉ AU PLAN D'URBANISME	13
5.2.	RUE PUBLIQUE OU PRIVÉE	13
5.3.	AMÉNAGEMENT D'UNE RUE.....	13
5.4.	NORMES RELATIVES AUX RUES.....	13
5.5.	NORMES RELATIVES AUX RUES DANS UN SECTEUR DE PENTES FORTES	14
5.6.	NORMES RELATIVES AUX INTERSECTIONS DES RUES	14
5.7.	NORMES RELATIVES À UNE RUE EN IMPASSE (CUL-DE-SAC)	16
5.8.	NORMES RELATIVES À UNE RUE EN TÊTE DE PIPE.....	16
5.9.	DISTANCE MINIMALE D'UNE RUE PAR RAPPORT À UN LAC OU UN COURS D'EAU	17
5.10.	CONCEPTION DES SENTIERS POUR PIÉTONS OU CYCLISTES	17
5.11.	DIMENSIONS DES ÎLOTS.....	17
CHAPITRE 6.	DISPOSITIONS RELATIVES AUX DROITS ACQUIS.....	19
6.1.	DÉFINITION D'UN LOT DÉROGATOIRE	19
6.2.	LOT DÉROGATOIRE PROTÉGÉ PAR DROITS ACQUIS	19
6.3.	DISPOSITIONS APPLICABLES À DES OPÉRATIONS CADASTRALES À DES FINS D'AGRANDISSEMENT OU DE MODIFICATION	19
6.4.	CONSTRUCTION, TERRAIN OU USAGE	19
6.5.	CONSTRUCTION SUR UN LOT DÉROGATOIRE.....	19
6.6.	LOT DÉROGATOIRE À LA SUITE DE LA RÉNOVATION CADASTRALE	20
6.7.	DISPOSITIONS RELATIVES À UNE OPÉRATION CADASTRALE SUR UN TERRAIN VACANT NON CONFORME	20
6.8.	DISPOSITIONS RELATIVES À UNE OPÉRATION CADASTRALE SUR UN TERRAIN BÂTI NON CONFORME	20
6.9.	DISPOSITIONS RELATIVES À UNE OPÉRATION CADASTRALE SUR UNE PARTIE RÉSIDUELLE D'UN TERRAIN NON CONFORME.....	20
CHAPITRE 7.	DISPOSITIONS FINALES.....	22
7.1.	ENTRÉE EN VIGUEUR.....	22

CHAPITRE 1. DISPOSITIONS DÉCLARATOIRES ET INTERPRÉTATIVES

1.1. TITRE

Le présent règlement est intitulé *Règlement de lotissement* et porte le numéro 53-26.

1.2. REMPLACEMENT

Le présent règlement abroge et remplace à toute fin que de droits, le *Règlement de lotissement* numéro 36-25, incluant ses amendements.

1.3. TERRITOIRE ASSUJETTI

Ce règlement s'applique à tout le territoire de la municipalité de Saint-Gabriel-Lalemant.

1.4. VALIDITÉ

Le conseil adopte le présent règlement dans son ensemble et également chapitre par chapitre, section par section, article par article, paragraphe par paragraphe, alinéa par alinéa, sous-paragraphe par sous-paragraphe et sous-alinéa par sous-alinéa. Si un chapitre, une section, un article, un paragraphe, un alinéa, un sous-paragraphe ou un sous-alinéa du présent règlement est déclaré nul par une instance habilitée, le reste du règlement continue à s'appliquer en autant que faire se peut.

1.5. DOMAINE D'APPLICATION

Toute opération cadastrale effectuée sur le territoire de la Municipalité doit faire l'objet d'un permis de lotissement et être conforme à l'ensemble des dispositions du présent règlement.

1.6. CONCURRENCE AVEC D'AUTRES RÈGLEMENTS OU LOIS

Aucune disposition du règlement ne peut être interprétée comme ayant pour effet de soustraire une personne physique ou morale à l'application d'une loi ou d'un règlement du gouvernement provincial ou fédéral.

Le fait de se conformer au présent règlement ne soustrait pas à l'obligation de se conformer à tout autre règlement municipal et d'urbanisme applicable en l'espèce, sauf lorsque prescrit spécifiquement.

1.7. MODE DE DIVISION DU RÈGLEMENT

Le présent règlement est d'abord divisé en chapitres numérotés en chiffres arabes. Chaque chapitre est divisé en sections, sous-sections et sous-sous-sections au besoin, également numérotés en chiffres arabes. Toute section, sous-section ou sous-sous-section comportant un texte prescriptif sous le titre constitue un article. Chaque article est divisé en alinéas. Un alinéa n'est précédé d'aucun chiffre, lettre, ni marque particulière. Un alinéa peut être divisé en paragraphes. Un paragraphe est précédé d'un chiffre suivi d'un zéro supérieur. Un paragraphe peut être divisé en sous-paragraphes. Un sous-paragraphe est précédé d'une lettre alphabétique suivie d'une parenthèse. Un sous-paragraphe peut être divisé en sous-alinéas. Un sous-alinéa est précédé d'une puce.

L'exemple suivant illustre le mode de division du présent règlement :

TEXTE 1.	(Chapitre)
<u>1.3 TEXTE 2</u>	(Section - article)
1.3.1 Texte 3	(Sous-section – article)
1.3.1.1 Texte 4	(Sous-sous-section – article)
Texte 5	(Alinéa)
1° Texte 6	(Paragraphe)
a) Texte 7	(Sous-paragraphe)

1.8. PRINCIPES D'INTERPRÉTATION DU TEXTE

À moins d'indication contraire, l'interprétation du texte contenu dans le présent règlement doit respecter les règles suivantes :

- 1° Les titres contenus dans ce règlement en font partie intégrante à toutes fins que de droit;
- 2° L'emploi du verbe au présent inclut le futur;
- 3° Les mots écrits au singulier comprennent le pluriel et le pluriel comprend le singulier, chaque fois que le contexte se prête à cette extension et à moins que le contexte n'indique le contraire;
- 4° Avec l'emploi du mot « DOIT » ou « SERA », l'obligation est absolue alors que le mot « PEUT » conserve un sens facultatif, sauf dans l'expression « NE PEUT », qui signifie « NE DOIT »;
- 5° Le mot « QUICONQUE » inclut toute personne morale ou physique.

1.9. PRINCIPES D'INTERPRÉTATION DES TABLEAUX ET DES ILLUSTRATIONS

Les tableaux, graphiques, symboles, illustrations et toutes formes d'expression autres que le texte proprement dit, contenues dans ce règlement, en font partie intégrante à toutes fins que de droit.

1.10. RÈGLES DE PRÉSÉANCE

À moins d'indication contraire, dans le présent règlement, les règles de préséance suivantes s'appliquent :

- 1° En cas de contradiction entre le texte et un titre, le texte prévaut;
- 2° En cas de contradiction entre le texte et les tableaux, figures, graphiques ou toutes autres formes d'expression, le texte prévaut;
- 3° En cas de contradiction entre deux dispositions du règlement, la disposition spécifique prévaut sur la disposition générale.
- 4° En cas de contradiction entre des dispositions restrictives ou prohibitives contenues dans le règlement, la disposition la plus contraignante prévaut.

1.11. UNITÉS DE MESURE

Toutes les dimensions données dans le présent règlement sont indiquées selon le système international (SI), soit en mesure métrique.

1.12. RENVOIS

Tous les renvois à une loi ou à un autre règlement contenu dans le présent règlement sont ouverts, c'est-à-dire qu'ils s'étendent à toute modification que pourrait subir une loi ou un autre règlement faisant l'objet du renvoi postérieurement à l'entrée en vigueur du présent règlement.

1.13. TERMINOLOGIE

Les définitions et les règles d'interprétation pertinentes inscrites contenues au *Règlement de zonage* en vigueur font partie intégrante du présent règlement, comme si elles étaient ici au long récit, à moins que le contexte n'indique un sens différent.

CHAPITRE 2. DISPOSITIONS ADMINISTRATIVES

2.1. DISPOSITIONS COMMUNES À TOUS LES RÈGLEMENTS

Les dispositions administratives et relatives à une contravention, une sanction ou une poursuite judiciaire que l'on retrouve au *Règlement sur l'administration des règlements d'urbanisme* en vigueur s'appliquent au présent règlement et en font partie intégrante comme si lesdits chapitres y étaient reproduits en totalité.

CHAPITRE 3. DISPOSITIONS RELATIVES À UNE OPÉRATION CADASTRALE

3.1. DISPOSITIONS GÉNÉRALES

Toute opération cadastrale doit respecter la superficie et les dimensions minimales des lots prescrites au présent règlement, sauf dans les cas prévus aux articles 256.1, 256.2 et 256.3 de la *Loi sur l'aménagement et l'urbanisme* (RLRQ c. A-19.1).

Pour l'application des articles 256.1, 256.2 et 256.3 de la *Loi sur l'aménagement et l'urbanisme* (RLRQ c. A-19.1), le premier règlement de contrôle intérimaire de la MRC de Kamouraska est entré en vigueur le 13 décembre 1983.

Un (1) seul lot doit résulter de l'opération cadastrale, sauf si le terrain est compris dans plusieurs lots originaires, auquel cas un seul lot par lot originaire résulte de l'opération cadastrale. Dans ce cas précis, chacun des lots peut avoir des dimensions et une superficie moindre que celles prescrites, pourvu que le terrain ainsi formé ait les dimensions et la superficie requises dans le présent règlement.

3.2. OPÉRATION CADASTRALE PROHIBÉE

Une opération cadastrale ne peut être autorisée si elle produit l'un des effets suivants :

- 1° Elle rend un lot ou un terrain non conforme aux normes du présent règlement;
- 2° Elle rend une construction ou un ouvrage non conforme aux normes du *Règlement de zonage* en vigueur ou du *Règlement de construction* en vigueur, ou aggrave le caractère dérogatoire d'une construction, d'un terrain ou d'un ouvrage à l'un ou l'autre de ces deux (2) règlements;
- 3° Elle a pour effet d'enclaver un terrain;
- 4° Elle laisse un résidu de terrain.

Malgré ce qui précède, une opération cadastrale qui rend dérogatoire ou qui accroît le caractère dérogatoire d'un lot est autorisée uniquement s'il s'agit d'une correction de numéro de lot ou d'une correction aux dimensions du lot, tel que permis au présent règlement.

3.3. APPROBATION D'UNE OPÉRATION CADASTRALE

Toute opération cadastrale, qu'elle prévoie ou non des rues, doit faire l'objet d'un permis de lotissement conforme au présent règlement. Toute demande à cet effet doit être soumise pour approbation, sous forme de plan-projet de lotissement au fonctionnaire désigné, selon les conditions de délivrance d'un permis de lotissement, édictées au *Règlement sur l'administration des règlements d'urbanisme* en vigueur.

3.4. PLAN D'OPÉRATION CADASTRALE ET AUTRES DOCUMENTS EXIGÉS PAR LA RÉGLEMENTATION MUNICIPALE

Comme condition préalable à l'approbation d'un plan relatif à une opération cadastrale, le propriétaire de tout lot doit soumettre, au préalable, à l'approbation du fonctionnaire désigné, un plan-projet de morcellement portant sur un terrain plus large que le terrain visé par le plan relatif à une opération cadastrale et lui appartenant, dont notamment les rues avoisinantes et les lots adjacents au terrain visé.

3.5. CESSIONS DE TERRAIN À DES FINS DE VOIES DE CIRCULATION

Comme condition préalable à l'approbation d'un plan relatif à une opération cadastrale, et lorsque requis par la Municipalité, le propriétaire doit céder ou s'engager à céder gratuitement à la Municipalité, au moment où celle-ci l'exigera, l'emprise de toute rue montrée sur le plan et destinée à être une rue publique, ainsi que toute infrastructure construite dans cette emprise.

L'emprise de toute rue, pour être acceptée par la Municipalité, doit être conforme aux dispositions du présent règlement et avoir fait l'objet d'une opération cadastrale. L'engagement doit être pris dans une lettre d'entente signée par le propriétaire du terrain et la Municipalité.

Toute rue destinée à être publique soumise pour approbation doit être désignée sur le plan par un ou des numéro(s) cadastral (aux) distinct(s).

La présente disposition s'applique également dans le cas où le plan relatif à une opération cadastrale vise l'élargissement d'une rue.

La Municipalité n'est pas tenue, si elle ne le juge pas à propos, d'accepter la cession de l'assiette des rues proposées ou de toute autre portion de terrain.

3.6. CONTRIBUTION À DES FINS DE PARCS, DE TERRAINS DE JEUX OU D'ESPACES NATURELS

Les dispositions du présent article s'appliquent à tout projet de lotissement, à l'exception des situations suivantes :

- 1° Pour une annulation, une correction, un ajout ou un remplacement de numéros de lots n'entraînant aucune augmentation du nombre de lots;
- 2° Pour une opération cadastrale visant la création de quatre (4) terrains résidentiels ou moins;
- 3° Pour l'identification cadastrale d'un immeuble qui n'est pas destiné à la construction;
- 4° Pour l'identification cadastrale d'un immeuble à des fins publiques;
- 5° Pour une nouvelle identification cadastrale d'un immeuble à la suite de la modification de ses limites sans créer un nouveau lot à bâtir;
- 6° Pour un cadastre vertical effectué lors de la conversion d'un immeuble en copropriétés divisées.

Néanmoins, comme condition préalable à l'approbation d'un plan relatif à une opération cadastrale nécessitant une contribution à des fins de parcs, de terrains de jeux ou d'espaces naturels, le propriétaire doit, au choix du conseil municipal :

- 1° S'engager à céder gratuitement à la Municipalité une superficie de terrain équivalant à 10 % du terrain compris dans le plan qui, de l'avis du conseil, convient à l'établissement ou à l'agrandissement d'un parc ou d'un terrain de jeux ou au maintien d'un espace naturel;
- 2° Verser une somme équivalente à 10 % de la valeur du terrain compris dans le plan;
- 3° Ou selon les proportions qu'il détermine, exiger du propriétaire une partie en terrain et une partie en argent.

Les terrains cédés à la Municipalité en vertu du présent règlement ne peuvent être utilisés que pour des parcs, des terrains de jeux publics ou des espaces naturels. La Municipalité et le propriétaire peuvent convenir que l'engagement peut porter sur un autre terrain faisant partie du territoire de la Municipalité et qui n'est pas compris dans le site faisant l'objet de l'opération cadastrale.

Le produit d'un paiement effectué en vertu du présent règlement sera versé dans un fonds spécial qui ne peut servir que :

- 1° À l'achat ou à l'aménagement de terrains ou de servitudes à des fins de parcs, de terrains de jeux ou d'accès publics à l'eau;
- 2° À l'achat de terrains ou de servitudes à des fins d'espaces naturels ou pour acquérir des végétaux et les planter sur les immeubles dont la municipalité est propriétaire ou sur l'assiette d'une servitude dont la municipalité est titulaire;
- 3° Au paiement des dépenses d'une municipalité régionale de comté qui sont relatives à un parc régional.

Pour l'application du précédent alinéa, l'aménagement d'un terrain ou de l'assiette d'une servitude comprend la construction sur celui-ci d'un bâtiment ou d'une autre infrastructure ou d'un autre équipement dont l'utilisation est inhérente à l'utilisation ou au maintien d'un parc, d'un terrain de jeux, d'un accès public à l'eau ou d'un espace naturel.

3.7. RÈGLE DE CALCUL DE LA VALEUR DU TERRAIN

Lorsque la Municipalité exige que la contribution pour fins de parcs, de terrains de jeux ou d'espaces naturels s'effectue sous la forme d'un versement, la valeur du terrain doit être établie comme suit :

- 1° Si le terrain compris dans le plan constitue, à la date de son dépôt à la municipalité, une unité d'évaluation inscrite au rôle, la valeur du terrain est le produit que l'on obtient en multipliant la valeur inscrite au rôle de l'unité par le facteur comparatif du rôle établi conformément à l'article 264 de la *Loi sur la fiscalité municipale* (RLRQ c. F-2.1);
- 2° Si le terrain n'est pas une telle unité au sens du paragraphe précédent, la valeur du terrain compris dans le plan doit être établie, aux frais du propriétaire, par un évaluateur mandaté par la municipalité selon les concepts applicables en matière d'expropriation.

Dans tous les cas, la valeur du terrain à être cédé est celle en vigueur à la date de réception par la Municipalité de la demande de permis de lotissement.

3.8. ACCÈS À UNE ROUTE APPARTENANT AU MINISTÈRE DES TRANSPORTS

Comme condition préalable à l'approbation d'un plan relatif à une opération cadastrale prévoyant l'aménagement d'une rue donnant accès à une route du ministère des Transports, celui-ci doit être fait en conformité aux normes et à la réglementation dudit ministère, de même qu'obtenir préalablement son approbation, s'il y a lieu.

3.9. TRAVAUX EN MILIEUX HUMIDES

Avant l'approbation d'un plan de lotissement ou d'une opération cadastrale impliquant des travaux en milieux humides, le propriétaire doit obtenir un certificat d'autorisation délivré par le ministère de l'Environnement conformément à la Loi sur la qualité de l'environnement (RLRQ c. Q-2). Aucun travail ne peut être entrepris sans cette autorisation, et toutes les conditions imposées doivent être respectées.

De plus, lorsqu'un projet de lotissement est situé dans un milieu humide probable identifié par le ministère de l'Environnement, un avis d'assujettissement doit être obtenu avant l'approbation du projet. Cet avis doit :

- 1° Confirmer la présence ou l'absence d'un milieu humide;
- 2° Préciser les mesures réglementaires applicables en cas de présence avérée.

3.10. ZONE AGRICOLE PERMANENTE

À l'intérieur de la zone agricole permanente, un plan relatif à une opération cadastrale ne peut pas être approuvé à moins que le lotissement visé par ce plan n'ait fait l'objet :

- 1° D'une autorisation de la Commission de protection du territoire agricole du Québec (CPTAQ);
- 2° D'une déclaration adressée à la Commission de protection du territoire agricole du Québec (CPTAQ) invoquant le droit en vertu duquel le requérant peut procéder sans l'autorisation de la Commission.

Le présent article s'applique dans les cas où l'obtention d'une autorisation ou la production d'une déclaration est requise en vertu de la *Loi sur la protection du territoire et des activités agricoles* (RLRQ c. P-41.1) ou des règlements édictés sous son empire.

3.11. SERVITUDES REQUISES POUR FINS D'UTILITÉS PUBLIQUES

Comme condition préalable à son approbation, un plan relatif à une opération cadastrale doit être accompagné d'un plan préparé par un arpenteur-géomètre, montrant toute servitude, existante ou prévue, pour le passage d'une infrastructure aérienne ou souterraine de transport ou de distribution d'énergie ou de télécommunication, pour le passage d'une conduite d'aqueduc ou d'égout ou pour le drainage des eaux de ruissellement ou des eaux de fossé, les bornes sèches et les citernes.

Comme condition préalable à l'approbation d'un plan relatif à une opération cadastrale, le propriétaire doit également accorder ou s'engager à accorder toute servitude requise pour le passage de toutes infrastructures municipales de services publics. Un plan d'arpenteur et un contrat notarié aux frais de la municipalité sont exigés pour les infrastructures municipales.

CHAPITRE 4. DISPOSITIONS RELATIVES À LA SUPERFICIE ET AUX DIMENSIONS DES LOTS

4.1. NORMES MINIMALES DE LOTISSEMENT RELATIVES AUX LOTS NON-RIVERAINS

Les lots non riverains¹ desservis, non desservis ou partiellement desservis doivent respecter les dimensions et les superficies qui apparaissent au tableau suivant :

Tableau 1 : Normes minimales d'un lot situé à l'extérieur d'un corridor riverain

	Lot desservi	Lot non desservi	Lot partiellement desservi (aqueduc ou égout)	
			PU	Hors PU
Superficie	600 m ²	3 000 m ² (note 1)	1 500 m ²	2 000 m ²
Largeur ou frontage	18 m	50 m (note 1)	25 m	30 m
Profondeur	30 m	25 m	30 m	30 m

Note 1 : Cependant, en zone agricole provinciale, la superficie minimale et la distance frontale minimale du lot non riverain peut être abaissée à 2 500 m² et à 45 m pour les terrains bénéficiant de droits acquis en vertu des articles 101 à 104 inclusivement de la *Loi sur la protection du territoire et des activités agricoles* (RLRQ, c. P-41.1).

4.2. NORMES MINIMALES DE LOTISSEMENT RELATIVES AUX LOTS RIVERAINS

Les lots riverains¹ desservis, non desservis ou partiellement desservis, doivent respecter les dimensions et les superficies qui apparaissent au tableau suivant.

Tableau 2 : Normes minimales d'un lot situé à l'intérieur d'un corridor riverain

	Lot desservi	Lot non desservi	Lot partiellement desservi (aqueduc ou égout)
Superficie	990 m ²	4 000 m ²	2 000 m ²
Largeur ou frontage	22 m	50 m	30 m
Profondeur (note 1)	45 m	70 m	60 m

Note 1 : La profondeur minimale moyenne s'applique seulement pour les lots contigus à la rive d'un lac ou d'un cours d'eau.

Malgré ce qui précède, pour une zone de villégiature, les normes minimales d'un lot situé à l'intérieur d'un corridor riverain sont les suivantes :

Tableau 3 : Normes minimales d'un lot situé à l'intérieur d'un corridor riverain en zone de villégiature

	Lot situé en zone de villégiature
Superficie	5000 m ²
Largeur ou frontage	60 m
Profondeur (note 1)	75 m

¹ Un lot est considéré en milieu riverain lorsqu'il est situé, en tout ou en partie, à une distance inférieure à 100 m de la limite du littoral d'un cours d'eau ou à moins de 300 m de la limite du littoral d'un lac. Tout milieu humide adjacent à un lac ou un cours d'eau fait partie intégrante de celui-ci et doit donc être considéré pour l'application des normes relatives à la rive et au littoral.

4.3. SUPERFICIES MAXIMALES DES LOTS NON-RIVERAINS SITUÉS À L'INTÉRIEUR DU PÉRIMÈTRE URBAIN

En plus des dimensions minimales prévues aux articles 4.1 et 4.2, à l'intérieur du périmètre urbain, les normes maximales suivantes s'appliquent :

Tableau 4 : Superficies maximales d'un lot non riverain situé à l'intérieur du périmètre urbain

Typologie résidentielle	Lot desservi	Lot partiellement desservi	Lot non desservi
Unifamiliale isolée	1 000 m ²	2 000 m ²	4 000 m ²
Bifamiliale isolée	2 000 m ²		

4.4. NORMES DE LOTISSEMENT RELATIVES POUR LES SERVICES PUBLICS

Dans toutes les zones, sous réserve que la construction ou l'usage projeté soit conforme au *Règlement de zonage*, une opération cadastrale visant la création d'un terrain destiné à être occupé par un usage d'utilité publique (ex. : cimetière, parc, espace vert, etc.) ne nécessitant pas l'installation d'un système d'évacuation des eaux usées ni un raccordement aux réseaux municipaux d'aqueduc et d'égout sanitaire, n'est pas soumise aux dimensions minimales prescrites aux articles 4.1 et 4.2.

4.5. NORMES DE LOTISSEMENT RELATIVES AU MORCELLEMENT D'UN LOT PAR ALINÉATION

Une opération cadastrale ou le morcellement d'un lot fait par aliénation ayant pour effet d'accorder des terrains distincts à deux ou plusieurs bâtiments principaux existants en conformité avec le *Règlement sur l'évacuation et le traitement des eaux usées des résidences isolées* (RLRQ c. Q-2, r. 22) et le *Règlement sur le captage des eaux souterraines* (RLRQ c. Q-2, r. 6) n'est pas soumise aux dimensions minimales prescrites aux articles 4.1 et 4.2.

4.6. NORMES DE LOTISSEMENT RELATIVES AUX ÎLOTS DÉSTRUCTURÉS AVEC MORCELLEMENT (TYPE 1)

Dans un îlot déstructuré avec morcellement (type 1) identifié au plan de zonage présenté à l'annexe A du *Règlement de zonage*, les dispositions suivantes doivent être respectées :

- 1° Lorsqu'un terrain a plus de 4 ha et comporte une profondeur de plus de 60 m, un accès en front d'une rue publique ou privée, d'une largeur d'au moins 10 m, ne peut être détaché de la partie résiduelle;
- 2° La superficie minimale pour un lot desservi par le réseau d'aqueduc ou le réseau d'égout est fixée à 1 500 m². La superficie minimale pour un lot desservi par les deux [2] réseaux est fixée à 1 000 m². La superficie minimale pour un lot non desservi par les réseaux d'aqueduc et d'égout est de 3 000 m² ou de 4 000 m² en bordure d'un cours d'eau.

4.7. EXCEPTIONS AUX NORMES MINIMALES D'UN LOT

Des exceptions aux normes de lotissement prévues aux articles précédents s'appliquent de manière à permettre une opération cadastrale même si les normes minimales ne sont pas respectées, dans les cas suivants :

- 1° Lorsque l'opération cadastrale vise l'identification ou l'implantation d'un usage d'utilité publique tel que défini au *Règlement de zonage* en vigueur.
- 2° Lorsque l'opération cadastrale vise une parcelle non destinée à recevoir une construction, même si les dimensions et sa superficie sont moindres que celles prévues aux normes de lotissement;
- 3° Lorsque l'opération cadastrale vise l'identification d'un bâtiment rendu nécessaire par une déclaration de copropriété de type vertical ou de type horizontal ou en rangée faite en vertu du Code civil du Québec (RLRQ c CCQ-1991) et dans laquelle déclaration seuls le ou les bâtiments font l'objet de parties exclusives, le fond de terre devant obligatoirement demeurer partie commune;
- 4° Lorsque l'opération cadastrale vise l'identification d'une partie d'un terrain devenue nécessaire par l'aliénation d'une partie du bâtiment requérant la partition du terrain situé immédiatement au-dessous de celui-ci;
- 5° Lorsque l'opération cadastrale vise le morcellement d'un terrain qui, avant le premier règlement de contrôle intérimaire de la MRC, soit avant le 13 décembre 1983, était utilisé par plus d'un usage principal et que ladite opération cadastrale vise à créer un lot distinct pour chaque usage principal;
- 6° Lorsque l'opération cadastrale vise un terrain situé sur la ligne extérieure d'une courbe dont le rayon de courbure est inférieur à 30 m auquel cas, la largeur minimale de la ligne avant peut être réduite de 40 %.

CHAPITRE 5. DISPOSITIONS APPLICABLES AUX RUES, AUX SENTIERS ET AUX ÎLOTS

5.1. CONFORMITÉ AU PLAN D'URBANISME

Toute nouvelle rue est prohibée si elle ne respecte pas les normes du présent règlement et si elle ne concorde pas avec le tracé projeté des rues prévues par le plan d'urbanisme. Les normes exigées dans le présent chapitre s'appliquent à toute rue, qu'elle soit publique ou privée.

5.2. RUE PUBLIQUE OU PRIVÉE

L'ouverture de nouvelles rues ou le prolongement de celles existantes à l'intérieur du périmètre urbain doit avoir un caractère public.

Les accès privés à des zones agricoles, forestières, récréatives ainsi que de villégiature sont autorisés.

5.3. AMÉNAGEMENT D'UNE RUE

Toute rue doit être raccordée au réseau routier existant et être planifiée en vue de son raccordement éventuel au réseau.

Toute rue doit être cadastrée et gravelée ou pavée, et le tracé doit être conçu pour faciliter la circulation des véhicules d'urgence et d'incendie comme prévu au *Schéma de couverture de risques en sécurité incendie* en vigueur. À moins d'entente particulière avec la Municipalité, tous les coûts de construction des infrastructures doivent être assumés par le propriétaire de la rue au moment de sa construction.

5.4. NORMES RELATIVES AUX RUES

Pour tout projet de lotissement impliquant la création d'une nouvelle rue, la largeur minimale de l'emprise de ladite rue ne pourra être inférieure à 12 m, sauf si la demande de permis est accompagnée d'un plan dûment préparé par un ingénieur membre de son ordre professionnel concernant l'écoulement des eaux de surface. Dans ce cas, la largeur minimale de l'emprise de ladite rue pourra être de 8,5 mètres. Dans tous les cas, la voie carrossable doit être minimalement de 7,4 mètres, soit 3,7 mètres par voie.

Malgré ce qui précède, dans une zone à dominante « V – Villégiature » identifiée au plan de zonage présenté à l'annexe A du *Règlement de zonage* en vigueur, toute nouvelle rue privée ou tout prolongement d'une rue privée devra respecter une emprise minimale de 8,5 m et une largeur carrossable minimale de 7,4 m.

Dans le cas d'une rue aménagée en sens unique, la largeur minimale de l'emprise de ladite rue ne pourra être inférieure à 4,7 mètres, comprenant une voie carrossable de 3,7 mètres.

Aussi, toute nouvelle rue devra avoir un rayon de courbure minimale de 10 mètres.

La pente maximale de toute rue ou partie de rue ne peut excéder 12 % sur une distance d'au plus 15 m. De plus, la pente minimale de toute rue ou partie de rue doit être d'au moins 0,5 % afin d'assurer un drainage efficace des eaux de ruissellement.

5.5. NORMES RELATIVES AUX RUES DANS UN SECTEUR DE PENTES FORTES

À moins qu'une étude ne démontre l'absence de risque pour la sécurité des biens et des personnes, près des talus de 20° et plus de pente moyenne, l'implantation de toute nouvelle rue est interdite :

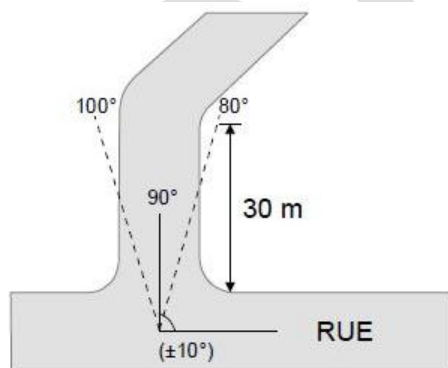
- 1° Au sommet du talus sur une bande de terrain large de deux fois la hauteur du talus, sans être inférieur à 15 m;
- 2° Au pied du talus sur une bande de terrain large de deux fois la hauteur du talus, sans être inférieur à 15 m.

Malgré ce qui précède, les travaux visant l'implantation, l'exploitation et l'entretien des infrastructures d'Hydro-Québec ne sont pas assujettis aux dispositions du présent article.

5.6. NORMES RELATIVES AUX INTERSECTIONS DES RUES

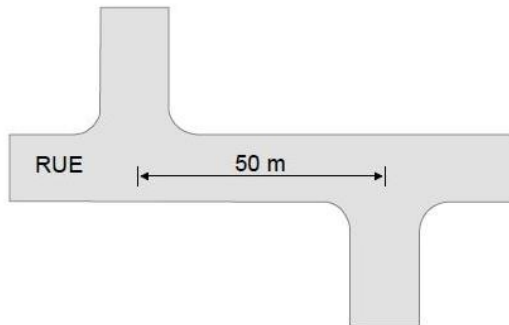
L'angle d'une intersection de rues doit se faire autant que possible à 90°, avec une variation possible de 10°, sur une longueur minimale de 30 m (figure 1).

Figure 1 : Angle d'intersection



La distance entre les intersections est mesurée à partir du centre des rues les plus rapprochées. La distance minimale entre deux intersections est fixée 50 m (figure 2).

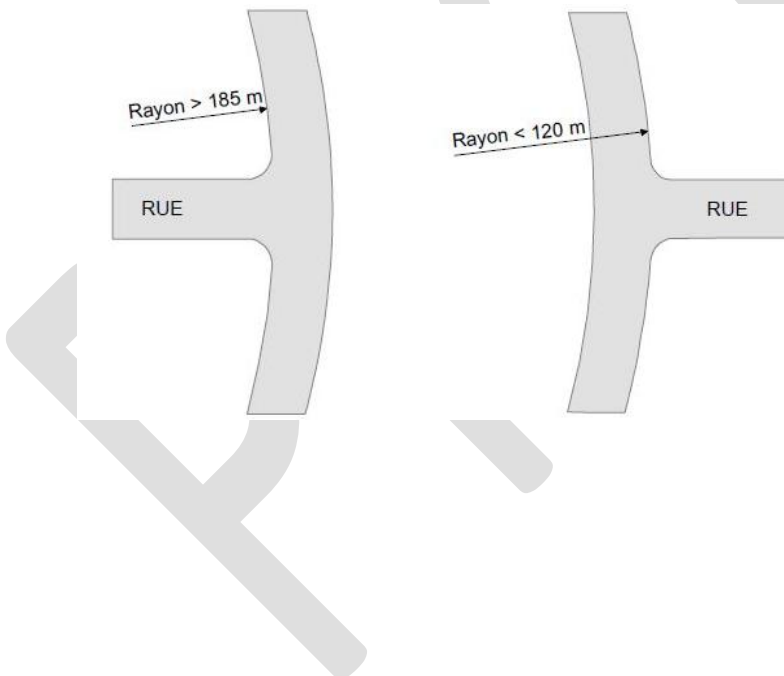
Figure 2 : Distance entre 2 intersections



Toute intersection doit également respecter les distances suivantes (figure 3) :

- 1° Une intersection ne doit pas être située du côté intérieur d'une courbe dont le rayon intérieur est inférieur à 185 m;
- 2° Une intersection ne doit pas être située du côté extérieur d'une courbe dont le rayon intérieur est inférieur à 120 m.

Figure 3 : intersection dans une rue courbe intérieure et extérieure

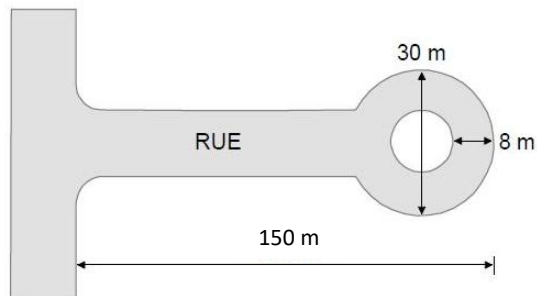


5.7. NORMES RELATIVES À UNE RUE EN IMPASSE (CUL-DE-SAC)

Un cul-de-sac doit se terminer par un cercle de virage dont le diamètre de l'emprise ne doit pas être inférieur à 30 mètres. Un îlot central peut être aménagé à condition que la largeur libre de la chaussée autour de celui-ci ne soit pas inférieure à 8 mètres (figure 4).

La longueur maximum d'un cul-de-sac est de 150 mètres.

Figure 4 : rue en impasse

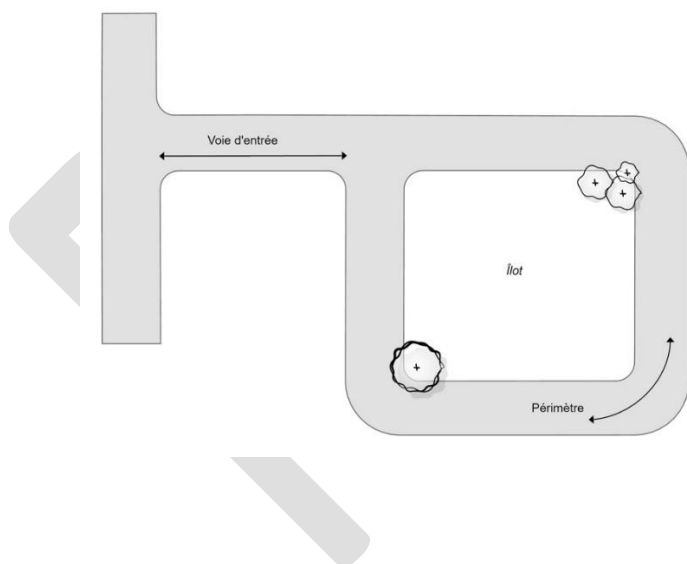


5.8. NORMES RELATIVES À UNE RUE EN TÊTE DE PIPE

Les rues se terminant en tête de pipe sont autorisées uniquement pour les rues locales.

Le parcours d'une tête de pipe, à l'exclusion de la voie d'entrée, ne doit pas dépasser 850 mètres. De plus, la voie d'entrée doit avoir une longueur maximale de 150 mètres (figure 5).

Figure 5 : Rue en tête de pipe



5.9. DISTANCE MINIMALE D'UNE RUE PAR RAPPORT À UN LAC OU UN COURS D'EAU

La distance minimale prescrite entre une rue et la limite du littoral d'un lac ou d'un cours d'eau est établie comme suit :

- 1° 45 m pour les secteurs desservis;
- 2° 75 m pour les secteurs non desservis ou partiellement desservis.

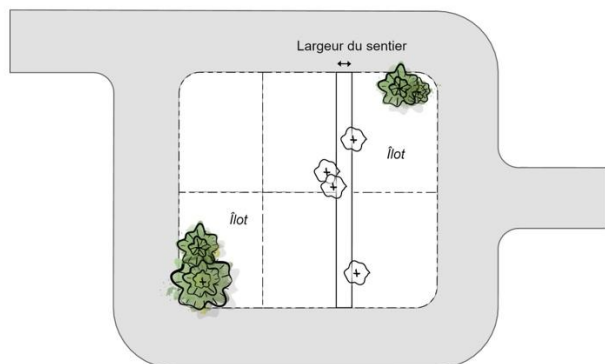
Les dispositions du paragraphe 2° ne s'appliquent pas aux rues conduisant à des débarcadères ou permettant la traverse d'un lac ou d'un cours d'eau.

Toutefois, malgré ce qui précède, la distance à respecter entre l'emprise d'une route, d'une rue ou d'un chemin perpendiculaire à un cours d'eau ou un lac mais qui ne le traversent pas, peut être réduite jusqu'à 20 mètres.

5.10. CONCEPTION DES SENTIERS POUR PIÉTONS OU CYCLISTES

Lorsqu'un sentier partagé est requis, pour piétons et cyclistes, la largeur minimale de son emprise doit être de 4 m (figure 6).

Figure 6 : largeur d'un sentier

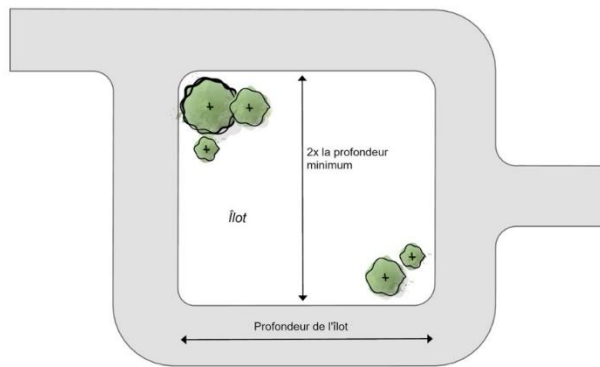


5.11. DIMENSIONS DES ÎLOTS

La longueur d'un îlot ne doit pas être inférieure à 100 mètres ni supérieure à 400 mètres, mais il est permis de porter cette distance à 500 mètres si un sentier piétonnier d'un minimum de 4 mètres de largeur, pouvant servir également de rue de secours, est prévu au milieu pour permettre un accès direct à une rue voisine.

La largeur des îlots destinés à la construction d'habitations doit être suffisante pour permettre deux (2) rangées de terrains adossés. Cette largeur doit correspondre à deux (2) fois la profondeur minimale des terrains exigée dans le présent règlement (figure 7).

Figure 7 : Dimensions des îlots



Les îlots doivent être orientés de telle sorte que les prescriptions du présent règlement soient respectées, notamment en ce qui concerne les pentes des rues et les intersections.

CHAPITRE 6. DISPOSITIONS RELATIVES AUX DROITS ACQUIS

6.1. DÉFINITION D'UN LOT DÉROGATOIRE

Un lot dérogatoire est un lot dont la superficie ou l'une de ses dimensions ne sont pas conformes au présent règlement.

6.2. LOT DÉROGATOIRE PROTÉGÉ PAR DROITS ACQUIS

Un lot dérogatoire aux dispositions du présent règlement est protégé par droits acquis s'il existait ou s'il a fait l'objet d'un permis de lotissement émis avant le 13 décembre 1983 et s'il n'a pas déjà été modifié de manière à être rendu conforme au présent règlement.

6.3. DISPOSITIONS APPLICABLES À DES OPÉRATIONS CADASTRALES À DES FINS D'AGRANDISSEMENT OU DE MODIFICATION

Il est permis d'agrandir ou de modifier un terrain dérogatoire protégé par droits acquis si l'agrandissement ou la modification n'a pas pour effet de rendre dérogatoire l'une des dimensions du lot ni n'aggrave une dérogation existante à l'égard des dimensions du lot, sauf s'il s'agit d'une correction de numéro de lot ou d'une correction aux dimensions du lot, tel que permis au présent règlement.

L'agrandissement d'un lot dérogatoire ne doit pas avoir pour effet de rendre dérogatoire un autre lot qui, avant l'opération cadastrale, était conforme au présent règlement, ou d'aggraver son caractère dérogatoire, sauf si un tel agrandissement résulte d'un bornage judiciaire ou extrajudiciaire.

En zone agricole permanente, toute opération cadastrale est assujettie aux dispositions de la *Loi sur la protection du territoire et des activités agricoles* (RLRQ c. P-41.1).

6.4. CONSTRUCTION, TERRAIN OU USAGE

Toute opération cadastrale ne peut rendre dérogatoire ou aggraver le caractère dérogatoire d'une construction, d'un terrain ou d'un usage en vertu des dispositions du *Règlement de zonage* en vigueur et du *Règlement de construction* en vigueur.

6.5. CONSTRUCTION SUR UN LOT DÉROGATOIRE

Tout terrain cadastré avant l'entrée en vigueur du présent règlement qui ne possède pas la superficie ou les dimensions requises par le *Règlement de lotissement* et qui bénéficie des droits et privilèges au lotissement, peut néanmoins être construit, si le projet de construction est conforme à toutes les autres dispositions des règlements d'urbanisme.

6.6. LOT DÉROGATOIRE À LA SUITE DE LA RÉNOVATION CADASTRALE

Sous réserve des privilèges mentionnés aux articles 6.7 à 6.9, un terrain qui, après la réforme cadastrale est devenu un lot dérogatoire, ne bénéficie d'aucun droit acquis, s'il ne rencontre pas les dispositions relatives aux dimensions et à la superficie minimales d'un lot édictées dans le présent règlement.

6.7. DISPOSITIONS RELATIVES À UNE OPÉRATION CADASTRALE SUR UN TERRAIN VACANT NON CONFORME

Un permis relatif à une opération cadastrale à l'égard d'un terrain qui, le 13 décembre 1983, ne forme pas ou plusieurs lots distincts sur les plans officiels du cadastre, ne peut être refusé pour le seul motif que ce terrain ne respecte pas les dispositions du présent règlement relatives à la superficie et aux dimensions minimales des lots, si :

- 1° Le terrain est décrit par tenants et aboutissants dans un ou plusieurs actes publiés à la date applicable;
- 2° La superficie et les dimensions du terrain lui permettaient de respecter les dispositions en cette matière des règlements en vigueur à cette date sur le territoire dans lequel il est situé;
- 3° Un seul lot résulte de l'opération cadastrale, sauf si le terrain est compris dans plusieurs lots originaires, auquel cas un seul lot par lot originaire résulte de l'opération cadastrale.

6.8. DISPOSITIONS RELATIVES À UNE OPÉRATION CADASTRALE SUR UN TERRAIN BÂTI NON CONFORME

Un permis relatif à une opération cadastrale à l'égard d'un terrain qui, le 13 décembre 1983, ne forme pas un lot distinct sur les plans officiels du cadastre, ne peut être refusé pour le seul motif que ce terrain ne respecte pas les dispositions du présent règlement relatives à la superficie et aux dimensions minimales des lots, si :

- 1° À cette date, le terrain était l'assiette d'une construction érigée et utilisée conformément à la réglementation en vigueur ou, le cas échéant, bénéficiant de droits acquis;
- 2° Un seul lot résulte de l'opération cadastrale, sauf si le terrain est compris dans plusieurs lots originaires, auquel cas un seul lot par lot originaire résulte de l'opération cadastrale.

Le droit prévu au présent article persiste même si la construction est détruite par un sinistre après la date applicable.

6.9. DISPOSITIONS RELATIVES À UNE OPÉRATION CADASTRALE SUR UNE PARTIE RÉSIDUELLE D'UN TERRAIN NON CONFORME

Un permis relatif à une opération cadastrale à l'égard d'un terrain qui constitue le résidu d'un terrain dont une partie a été acquise à des fins d'utilité publique par un organisme public ou par une autre personne possédant un pouvoir d'expropriation, ne peut être refusé pour le seul motif que ce terrain ne respecte pas les dispositions du présent règlement relatives à la superficie et aux dimensions minimales des lots, si :

- 1° Immédiatement avant cette acquisition, le terrain avait une superficie et des dimensions conformes aux dispositions des règlements alors en vigueur ou il pouvait faire l'objet d'une opération cadastrale en vertu du présent règlement;
- 2° Un seul lot résulte de l'opération cadastrale, sauf si le terrain est compris dans plusieurs lots originaires, auquel cas un seul lot par lot originaire résulte de l'opération cadastrale.

CHAPITRE 7. DISPOSITIONS FINALES

7.1. ENTRÉE EN VIGUEUR

Ce règlement de lotissement entre en vigueur selon les dispositions de la *Loi sur l'aménagement et l'urbanisme* (RLRQ c. A-19.1).

Donné à Saint-Gabriel-Lalemant, ce _____

Gilles Desrosiers, maire

Sylvie Dionne, directrice générale et greffière-trésorière

Copie certifiée conforme
2026-02-04